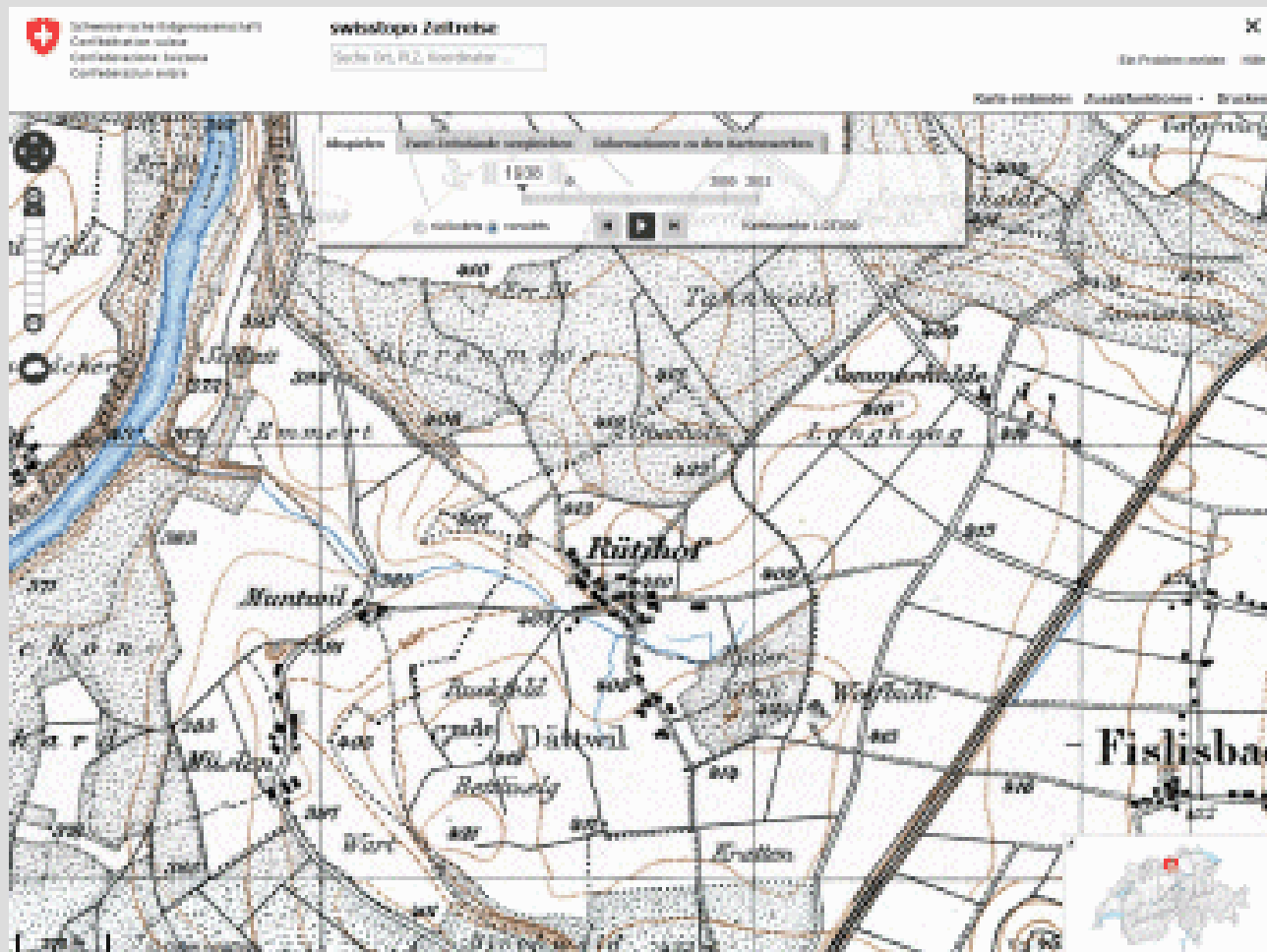




Zeitreise





Dorfrundgang 2014 mit der Chronikgruppe Rütihof

Herzlich willkommen.


**Die bauliche Entwicklung von Rütihof
Boomphasen und ¿Zukunft?**





Agenda

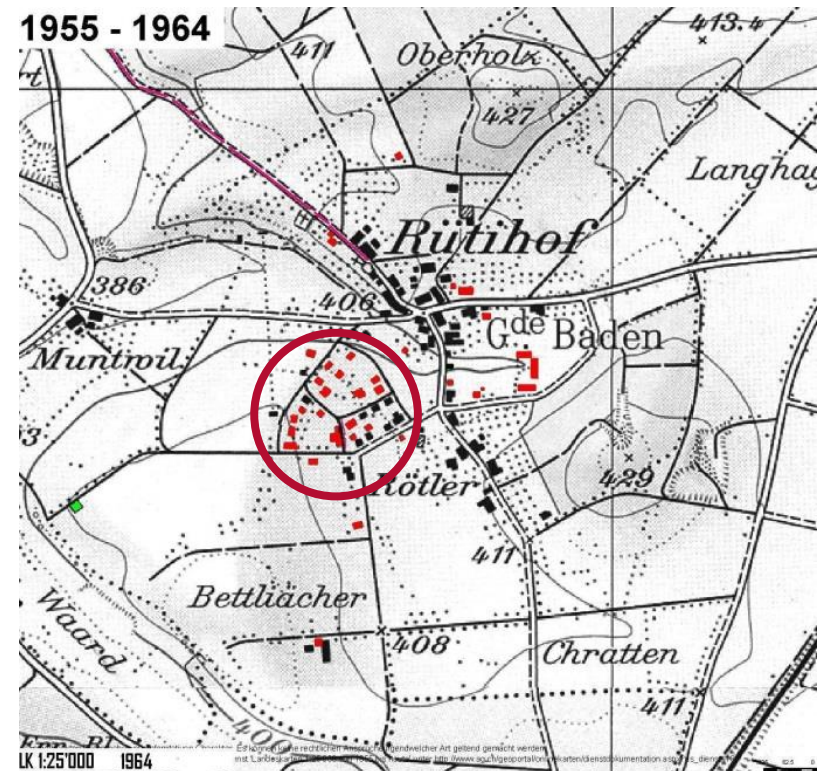
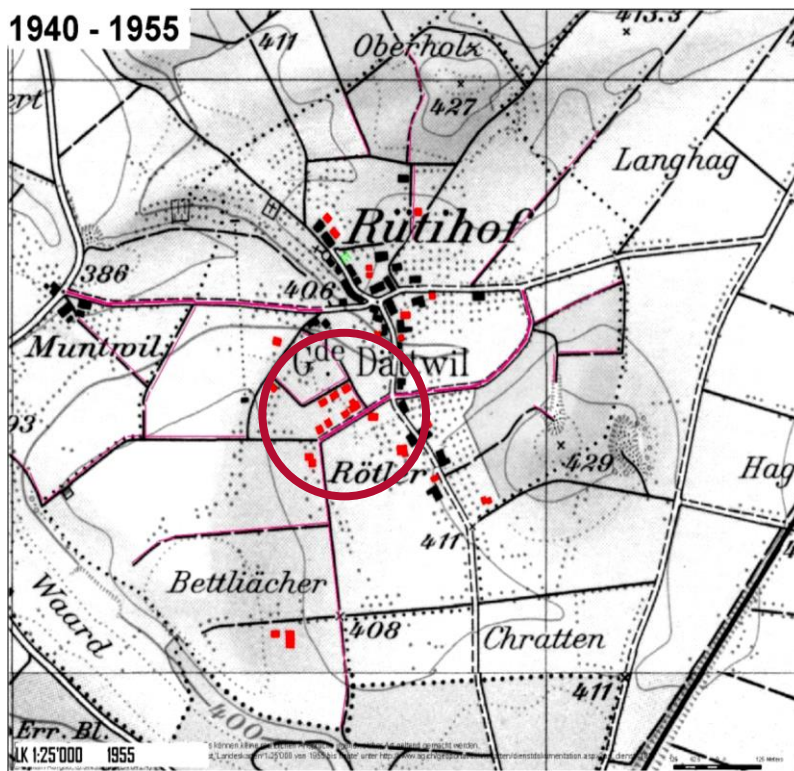
1. Begrüssung und Einführung
2. Hügelacher, Bauliche Auflagen
3. Röthler, Investorensicht
4. Chrumbacher, Bewohnersicht
5. Neustrasse, Verdichtung
6. Steiacher, Architektensicht
7. Apéro und Ausstellung



Chronikgruppe
Peter Beyeler
Bauherrschaft
Christina Meier
Walter Lerch
Heinz Rinderknecht
Dorfverein,
Chronikgruppe



1945 bis 1964: Erste Entwicklungen an der Neustrasse





Die Grenzen der Gesamtgemeinde

Umgeben von
„Feindesland“



o. swisstopo (D.004451). AV reproduziert mit Bewilligung des KVA. Daten des Kantons Aargau.




Rütihof zum Zeitpunkt der Eingemeindung





Landwirtschaftsbetriebe um 1960





Typische Bauten aus jener Zeit





1966: Briefwechsel über Mäuseschwänze

An das Bauamt Baden

April 1966

Mäusefang

Hier in Rütihof werden schon seit 15 Jahren bei Abgabe einer Maus immer noch 25 Rappen bezahlt. Wäre es nicht anspornend für die Kinder, wenn der Preis etwas höher wäre, damit ihre Mühe zum Wohl der Landwirtschaft etwas gefördert und besser belohnt wird. In Gebenstorf wird pro Maus 40 Rappen bezahlt, was nicht zuviel ist. Denn wenn Falle und schmutzige Kleider auch bezahlt sein sollen, ist eine angemessenen Entschädigung am Platz. Im Interesse der Kleinen mögen Sie so gut sein und diesen Fall überprüfen, was ich Ihnen im Voraus bestens verdanke. MvH

An ...

Eine Woche später

Mäusefang

Sehr geehrter Herr ...

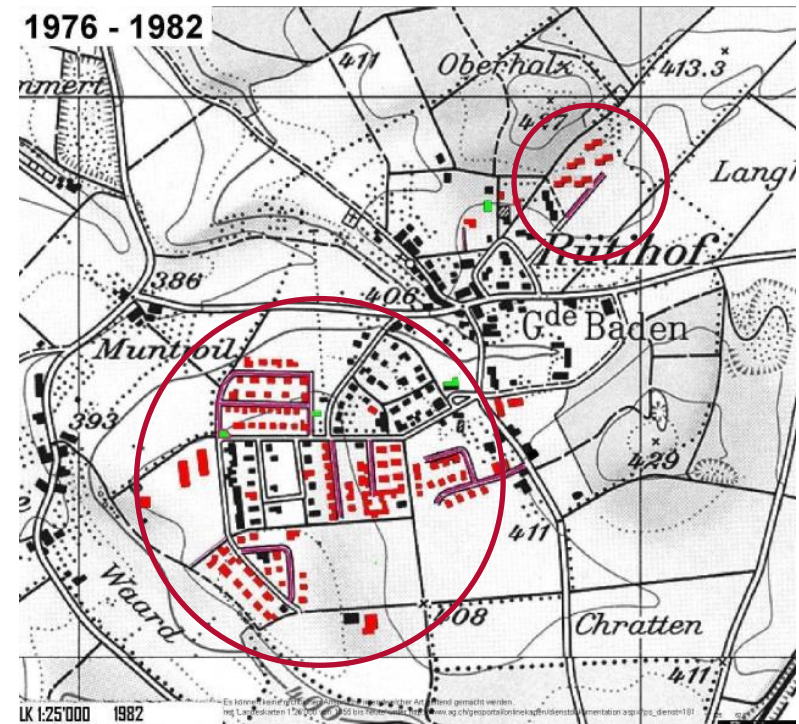
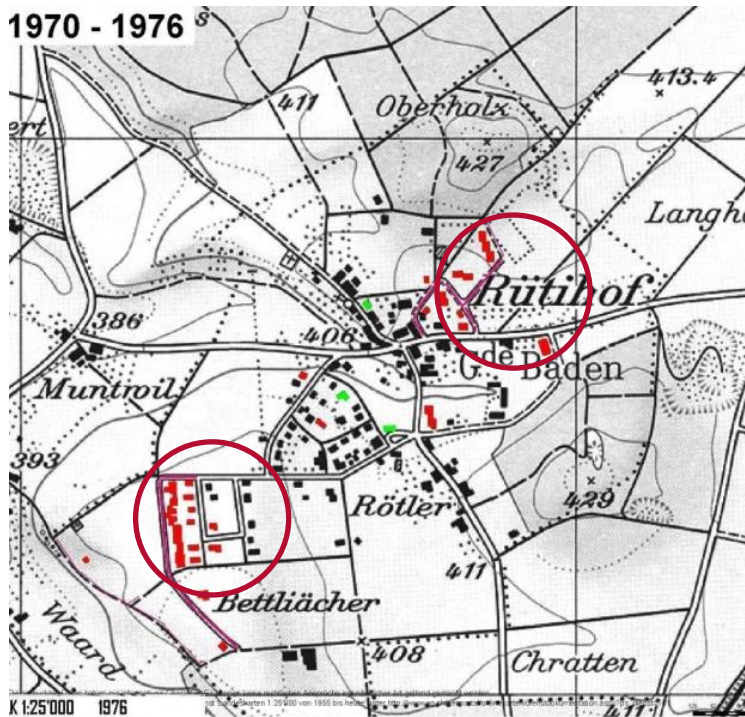
In Ihrem Schreiben vom 22.4.1966 teilen Sie uns mit, dass der Ansatz für die Abgabe einer Maus seit 15 Jahren 25 Rappen beträgt. Sie machen uns darauf aufmerksam, dass andere Gemeinden 40 Rappen für die Ablieferung bezahlen.

Wir teilen Ihnen daher mit, dass sich die Gemeinde Baden ebenfalls mit dem Ansatz von 40 Rappen pro Maus einverstanden erklären kann.

Gerne hoffen wir, Ihnen damit zu dienen und grüssen Sie MvH

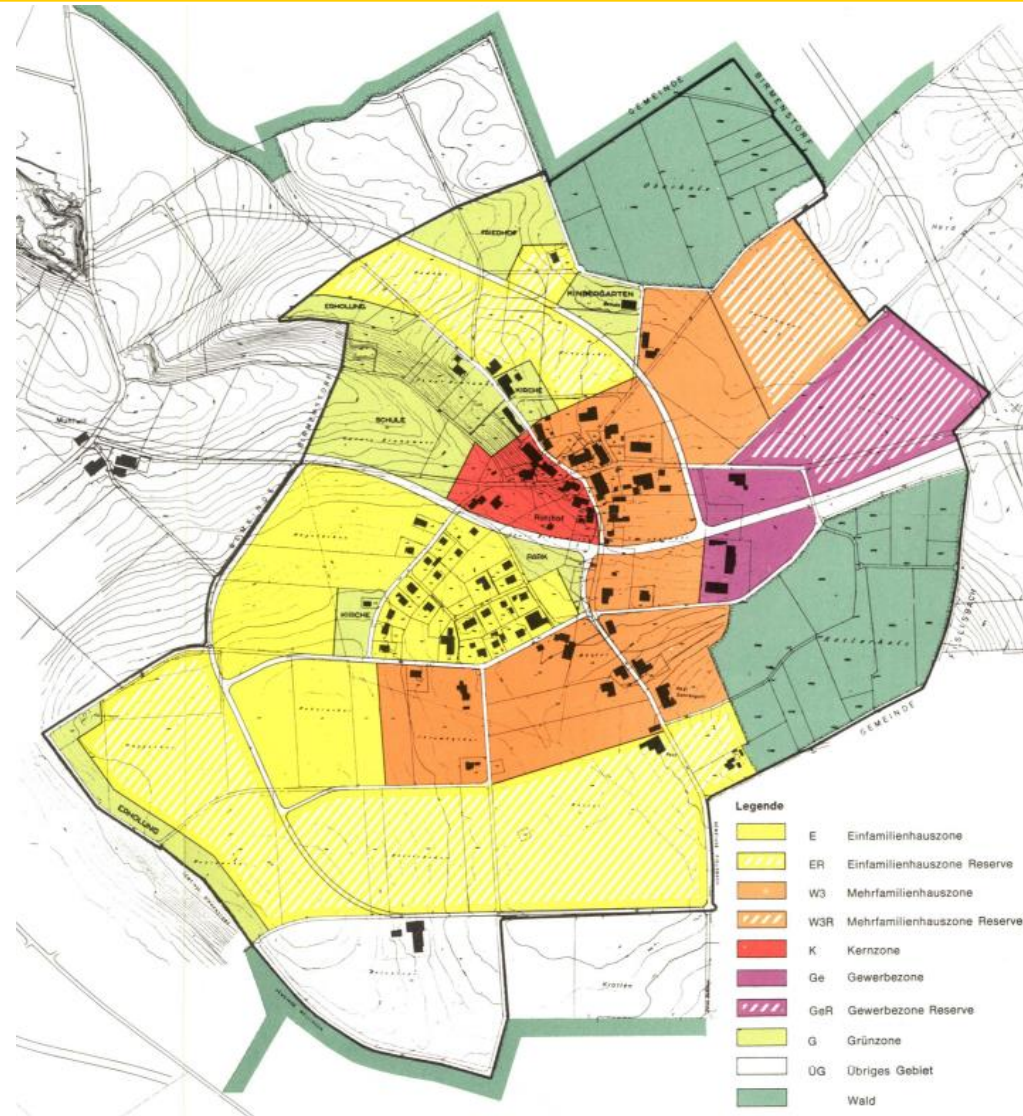


1965 bis 1984: Boom in Rütihof-West und -Ost





Der Zonenplan von 1970 gibt Nutzung und Überbauungsdichte vor.





Rütihof erlebt wohl die intensivste Entwicklungsphase



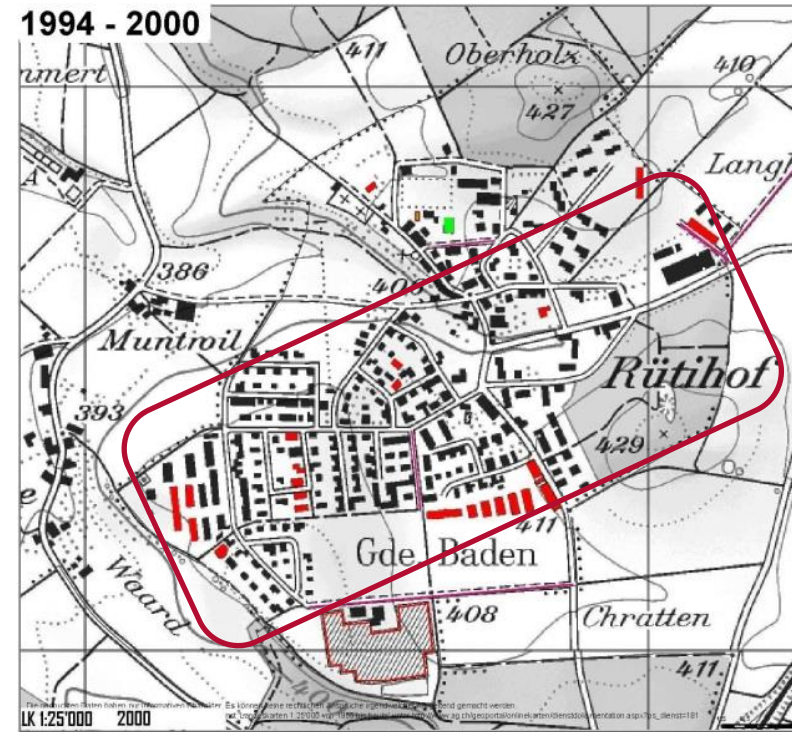
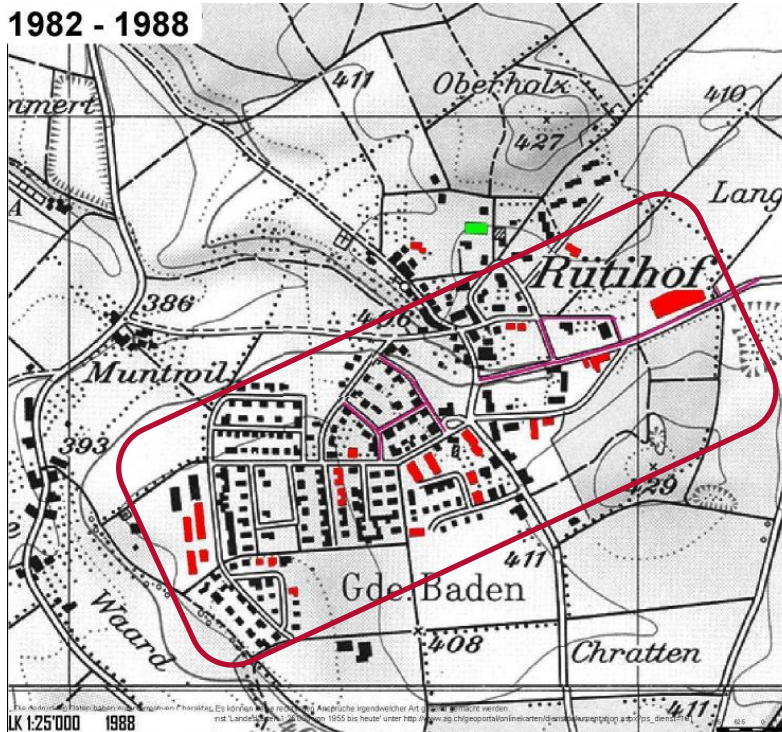


Bauten der Boomphase



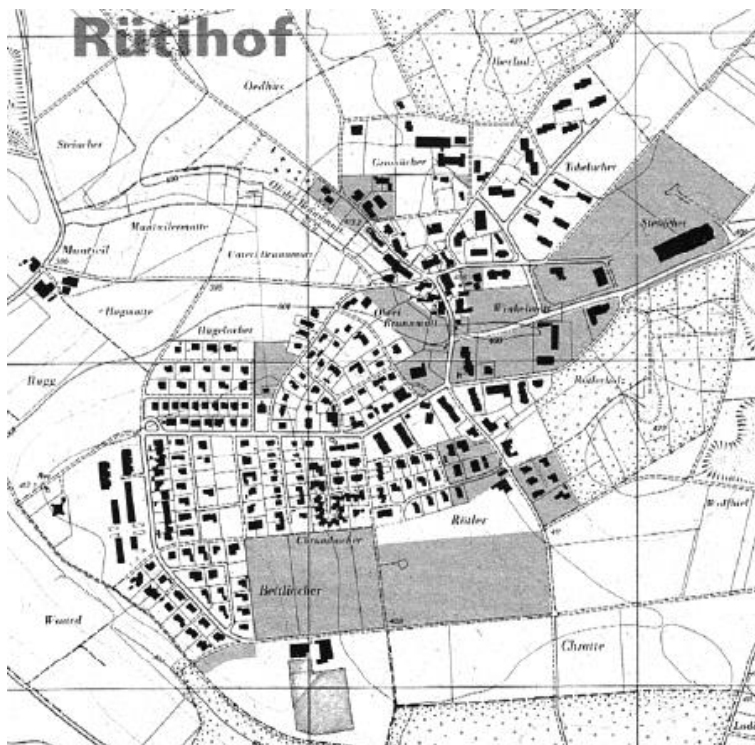


1985 bis 2004: Auffüllen in der Diagonalen





Neue Vorstellungen zum Thema Bauen



Zonenplanänderung 1993 und Orthofoto von 1998

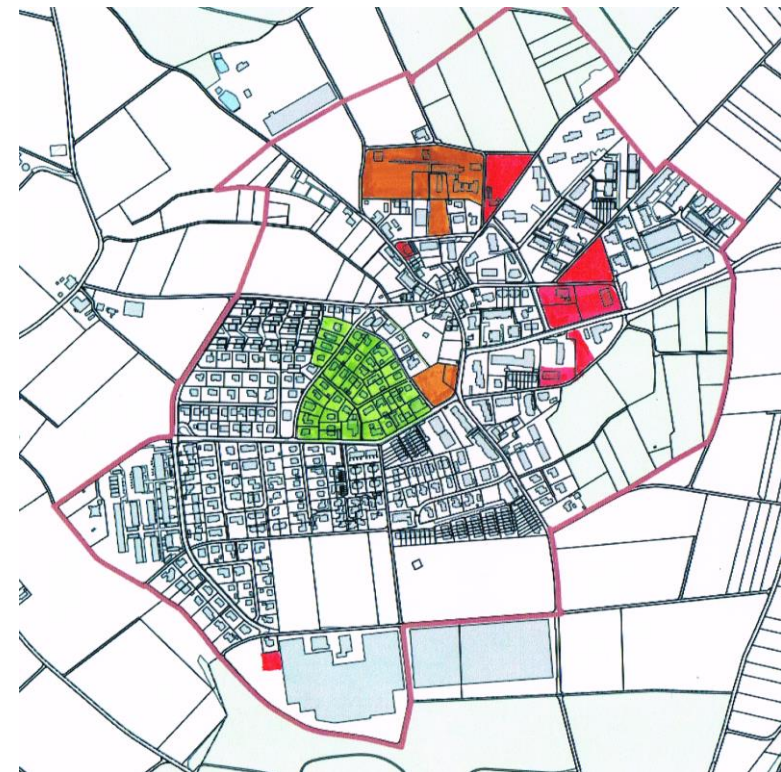
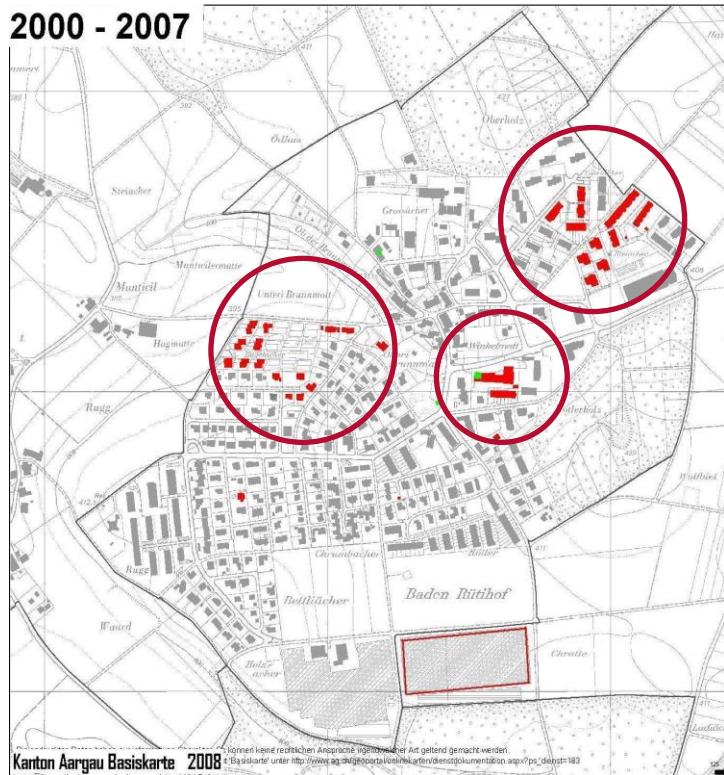


Veränderungen in dieser Epoche





2005 bis 2014 und Zukunft Konsolidierung und Verdichtung





**Auch aus der Luft
wirkt Rütihof jetzt fertig
gebaut**







Vorhaben aus dieser Zeitspanne





Herzlichen Dank für Ihre Aufmerksamkeit.